



### **REGULAMIN KORZYSTANIA Z TRANSBESKIDZKIEGO SZLAKU KONNEGO NA TERENIE NADLEŚNICTWA NAWOJOWA**

1. Transbeskidzki Szlak Konny na terenie Nadleśnictwa Nawojowa przeznaczony jest do turystycznego, rekreacyjnego i szkoleniowego użytkowania koni wierzchowych.
2. Przed skorzystaniem ze szlaku konnego, każdy użytkownik zobowiązany jest do zapoznania się z niniejszym regulaminem.
3. Szlak ma charakter terenowy i nie posiada specjalnych przystosowań zwiększających bezpieczeństwo, dlatego też należy zachować na nim szczególną ostrożność, zwłaszcza przy pierwszym przejeździe nieznanym odcinkiem. Indywidualna turystyka konna na szlaku uprawiana jest na własną odpowiedzialność i ryzyko jego użytkowników. Za bezpieczeństwo zorganizowanej grupy turystów konnych odpowiada prowadzący grupę (np. lider). Organizatorem turystyki konnej na terenie Nadleśnictwa Nawojowa nie są Lasy Państwowe. Za ewentualne wypadki i zdarzenia losowe odpowiada Organizator.
4. Na organizowanie imprez o charakterze wycieczkowym lub masowym na terenach leśnych Organizator imprezy musi uzyskać zgodę nadleśniczego Nadleśnictwa Nawojowa.
5. Jazda konna dopuszczona jest jedynie po wyznaczonych do niej szlakach zrywkowych, turystycznych, drogach leśnych, ścieżkach i placach. Wskazane jest jednocześnie poruszanie się konno środkiem drogi, natomiast w przypadku odcinków po drogach leśnych utwardzonych i ścieżce przyrodniczo-edukacyjnej poboczem takiego obiektu specjalnie utwardzonym tłuczniem.
6. Organizator turystyki, przez którego rozumie się podmiot organizujący imprezę o której mowa w pkt. 3 i 4 zobowiązany jest do:
  - 1) pozyskiwania od Nadleśnictwa informacji o czynnościach utrudniających i/lub uniemożliwiających korzystanie z całego szlaku lub jego części, m.in. o prowadzonej ścinie i wywozie drewna, remoncie dróg, polowaniach zbiorowych, wprowadzeniu zakazu wstępu do lasu.
  - 2) każdorazowo pisemnego uzgadniania z Nadleśnictwem warunków planowanych rajdów, wycieczek, imprez grupowych, itp. minimum 14 dni przed ich organizacją.

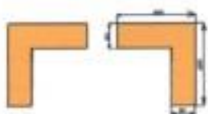
- 3) bieżącego sprzątnięcia szlaku po imprezach, o których mowa w pkt. 3 i 4.
7. Oznakowanie szlaku konnego stanowi emblemat pomarańczowego koła na białym tle namalowanego na pniach drzew i innych obiektach terenowych.
8. Szlak konny oznakowany jest znakami przedstawionymi poniżej:



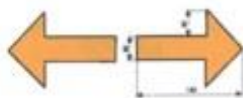
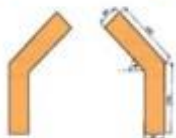
Znak podstawowy w kształcie koła o średnicy 60 mm



Znak początku (końca) szlaku w kształcie koła



Znaki zmiany kierunku przebiegu szlaków



Wykrzyknik informujący o zmianie kierunku szlaku lub umieszczony w miejscu gdzie przebieg szlaku nie może być wystarczająco wyznakowany



Znak informujący o postoju, popasie, stajni etapowej



Czarny wykrzyknik na białym tle oznacza nakaz poruszania się za zwiększoną uwagą lub konieczność zejścia z konia (stromy odcinek szlaku, zawały leśne, odcinki zabronione, inne przeszkody lub miejsca trudne, skrzyżowanie z ruchliwą drogą itp.)

9. Każdy dorosły użytkownik korzysta ze szlaku na własną odpowiedzialność. Osoby poniżej 18 roku życia mogą się poruszać po szlaku tylko w obecności osoby dorosłej. Sposób jazdy nie powinien przekraczać indywidualnych możliwości jeźdźcy i konia. Nadleśnictwo nie ponosi odpowiedzialności za wszelkie skutki



## Nadleśnictwo Nawojowa

wypadków na osobie lub w mieniu jakie mogą powstać u osób korzystających z gruntu leśnego oraz za szkody powstałe na skutek pożaru lasu, wiatrołomów, wywrotów drzew, oraz oddziaływania flory i fauny leśnej, czynników biotycznych i abiotycznych.

10. Poruszanie się po szlaku jest dozwolone od świtu do zmroku.
11. Zjeżdżanie poza specjalnie oznakowany szlak dopuszcza się w sytuacji wyższej konieczności (ratowania życia i zdrowia ludzi lub koni, alarmu o pożarze lasu, omijania powstałych przeszkód). Niedopuszczalne jest poruszanie się konno poza drogami do tego celu wyznaczonymi.
12. Dojazd do punktu widokowego, pomnika przyrody lub wodopoju możliwy jest tylko po wyznaczonych drogach dojazdowych.
13. Poszczególne odcinki szlaku mogą być okresowo zamykane z powodu prowadzenia prac leśnych lub innych ważnych względów. Będą wówczas oznaczone tablicami ZAKAZ WSTĘPU lub w inny czytelny sposób.
14. W razie pojawienia się przeszkód lub innych uszkodzeń powstałych w sposób naturalny (np. złomy, wywroty, konary złamane okiścią, uszkodzenia erozyjne nawierzchni na skutek obfitych opadów) należy bezzwłocznie powiadomić administrację leśną oraz powstrzymać się od dalszego użytkowania szlaku. Podając informację należy określić lokalizację przeszkody w miarę posiadanych umiejętności orientacyjnych lub na podstawie odczytu z posiadanego urządzenia GPS czy też telefonu. Dopuszczenie do ruchu na szlaku może nastąpić po usunięciu zaistniałej przeszkody.
15. Na odcinkach szlaku, na których może dojść do spotkania z pojazdami kołowymi (samochody, sprzęt specjalistyczny do zrywki i wywozu drewna, rowerzyści) lub pieszymi (pracownicy służby leśnej, turyści, grzybiarze, inne osoby) obowiązują ogólne przepisy o ruchu drogowym.
16. Obowiązek uprzątnięcia miejsc odpoczynku (zadaszeń wraz z koniowiazami), spoczywa na jeźdźcy.
17. Niestosowanie się do jakiegokolwiek punktu niniejszego regulaminu będzie skutkować nakładaniem na użytkownika konia (nie hodowcę) grzywną w wysokości ustalonej przez administrację leśną.
18. Osoby korzystające ze szlaku konnego zobowiązane są do podporządkowania się poleceniom pracowników Służby Leśnej.



## Nadleśnictwo Nawojowa

19. Każda osoba, która zauważy ogień w lesie ma obowiązek niezwłocznego poinformowania najbliższego leśniczego lub Straż Pożarną.
20. Każda grupa zorganizowana, mająca prowadzącego grupę (np. lidera) i każda osoba indywidualnie poruszająca się konno na szlaku powinna posiadać polisę ubezpieczeniową OC i NNW oraz fakultatywnie urządzenie GPS pozwalające na określenie swojej pozycji lub miejsca wypadku, pożaru, itp. Obowiązkowe jest natomiast posiadanie urządzenia GSM (telefonu komórkowego) do komunikacji w razie potrzeby.
21. Biwakowanie może odbywać się w miejscach postojowych przeznaczonych do tego celu.

### Telefony:

<b>POGOTOWIE RATUNKOWE</b>	<b>999 lub 112</b>
<b>STRAŻ POZARNA</b>	<b>998 lub 112</b>
<b>POLICJA</b>	<b>997 lub 112</b>

**NADLEŚNICTWO NAWOJOWA (018) 445-70-12, (018) 445-72-21**  
**LEŚNICZOWIE LEŚNICTW: FELECZYN, ŁABOWA, KOTÓW, KAMIANNA**  
**[www.nawojowa.krakow.lasy.gov.pl](http://www.nawojowa.krakow.lasy.gov.pl)** (zakładka: KONTAKT/Leśnictwa).